

- St. st. - posl. st. - gosp. st. - les. st.
- Vod. j. - kapa - nad. h. - pod. h.
- Kanalizacijski j.
- El. j. - drog NN - elom
- Tel. j. - drog Tel. - telom
- Jr. j. - svetilka
- Goštava
- Oljtnik
- Sadovnjak
- Vinograd
- Travnik - zelenica

LEGENDA:

- Elektrika NN podzemna
- Elektrika NN nadzemna
- Elektrika SN podzemna
- Elektrika SN nadzemna
- Telefon podzemna
- Telefon nadzemna
- Vodovod
- Fekalna - kanalizacija
- Meteorna - kanalizacija
- Meja K.O.
- Kota terena
- Kota dna
- Kanalizacijski jasek
- Električni jasek
- Vodovodni jasek
- Zk-todka
- Parcelne meje so vrisane na podlagi digitalnega katastrskega načrta numer. izmere INFORMATIVNE !! (do 0,50m)
- Parcelne meje so vrisane na podlagi Zk-todka (do 0,30m)
- Meja vrste rabe
- Urejena meja D4B (do 0,06m)

GEODETSKI NAČRT

OKOLJE PIRAN d.o.o.
ARZE 1b
6330 PIRAN
PORTOROŽ

Elaborat: Obstoječe stanje

Merilo: 1:250

Izmeril: V.iler Bogdan dipl.inž.geod.

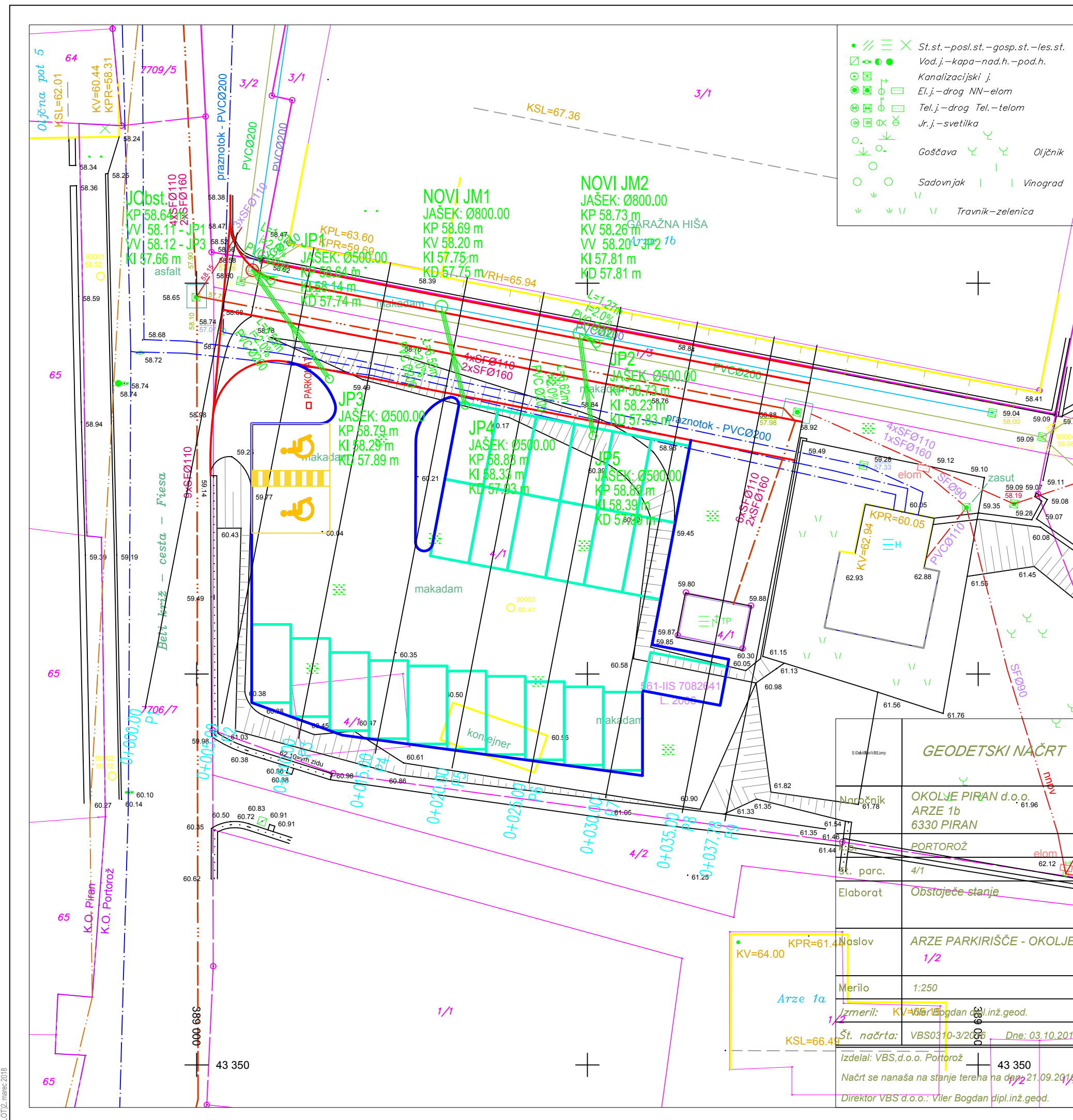
Št. načrta: VBS0310-3/2016 Dne: 03.10.2016

Izdal: VBS d.o.o. Portorož 43 350

Načrt se nanaša na stanje terena na dan 21.09.2016

Direktor VBS d.o.o.: Viler Bogdan dipl.inž.geod.

Spr.	Opis spremembe	Datum	Podpis
Investitor :	OBČINA PIRAN Tartinijev trg 2 6330 Piran		
Objekt	PARKIRIŠČA NA PARCELI 4/1 K.O. PORTOROŽ		
Izvajalec	IGL d.o.o.	Vsebina	PREGLEDNA SITUACIJA OBSTOJEČE STANJE
	Ime	Id.st.	Podpis/datum
Odg. vod. proj.	LEON GROŠELJ univ.dipl.inž.grad.	G-1128	Faza PZI Datum MAREC 2018
Odg. proj.	LEON GROŠELJ univ.dipl.inž.grad.	G-1128	Št. projekta 901/2017
Izdal	TADEJ BREŽAN dipl.inž.grad.		Merilo 1:250
Id.st.pri IZS	1017		St./st. 1



- St. st. - posl. st. - gosp. st. - les. st.
- Vod. j. - kapa - nad. h. - pod. h.
- Kanalizacijski j.
- El. j. - drog NN - elom
- Tel. j. - drog Tel. - telom
- Jr. j. - svetilka
- Goštava
- Oljtnik
- Sadovnjak
- Vinograd
- Travnik - zelenica

LEGENDA:

- Elektrika NN podzemna
- Elektrika NN nadzemna
- Elektrika SN podzemna
- Elektrika SN nadzemna
- Telefon podzemna
- Vodovod
- Fekalna - kanalizacija
- Meteorološko - kanalizacija
- Meja K.O.
- Kota terena
- Kota dna
- Kanalizacijski jašek
- Električni jašek
- Vodovodni jašek
- Zk - točka
- Parcelne meje so vršane na podlagi digitalnega katastrskega načrta numer. izmere INFORMATIVNE !! (do 0.50m)
- Parcelne meje so vršane na podlagi Zk - točka (do 0.30m)
- Meja vrste rabe
- Urejena meja D4B (do 0.06m)

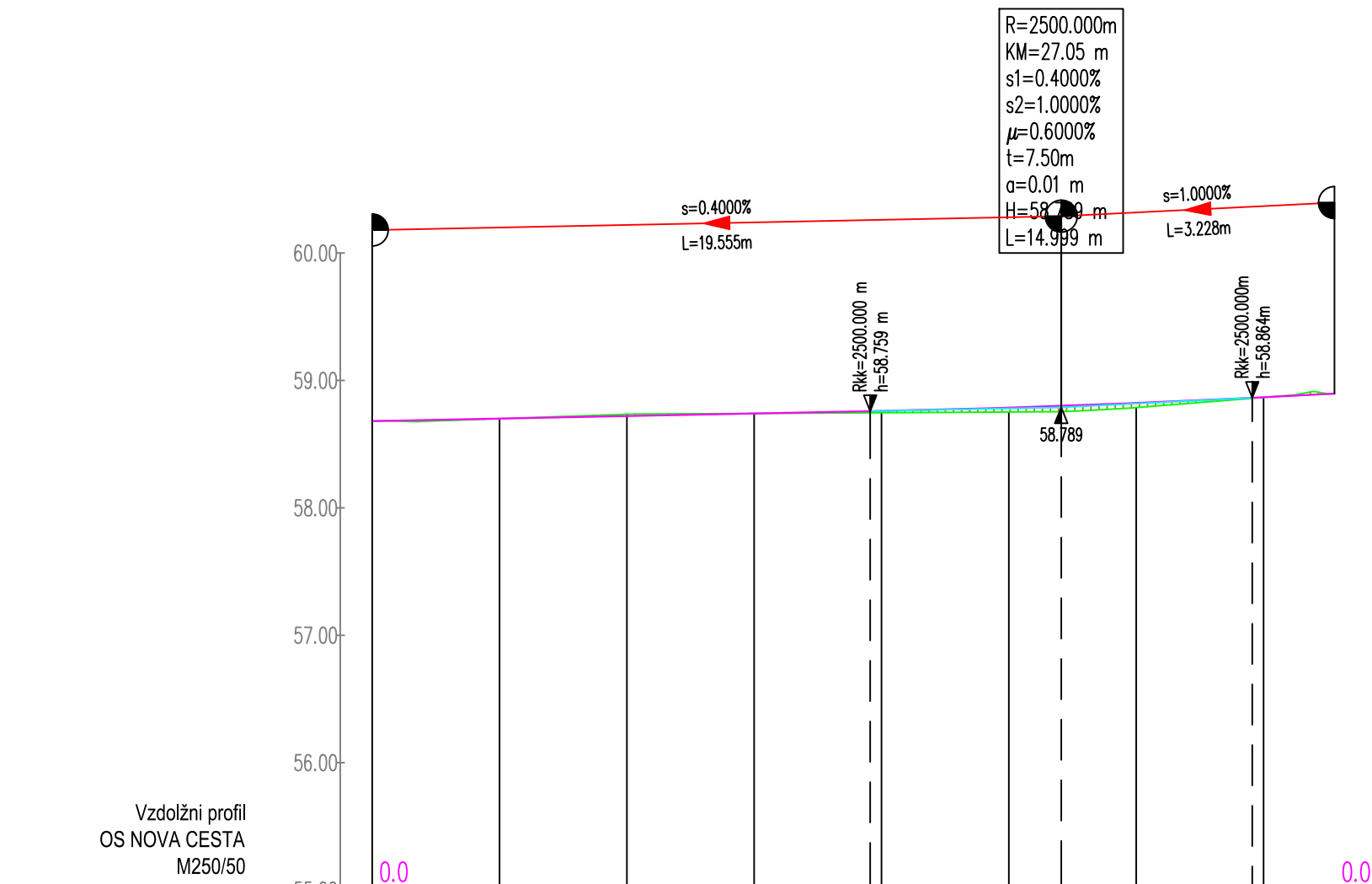
PARKIRNIH MEST ZA OSEBNA VOZILA 23
 PARKIRNIH MEST ZA INVALEDE 2

GEODETSKI NAČRT

OKOLJE PIRAN d.o.o.
 ARZE 1b
 6330 PIRAN
 PORTOROŽ
 kt. parc. 4/1
 Elaborat: Obstoječe stanje

ARZE JA
 1/2
 Merilo: 1:250
 Izmeril: KVL=66.40
 St. načrta: VBS0310-3/2016 Dne: 03.10.2016
 Izdelal: VBS d.o.o. Portorož 43 350
 Načrt se nanaša na stanje terena na dan 21.09.2016
 Direktor VBS d.o.o.: Viler Bogdan dipl.inž.geod.

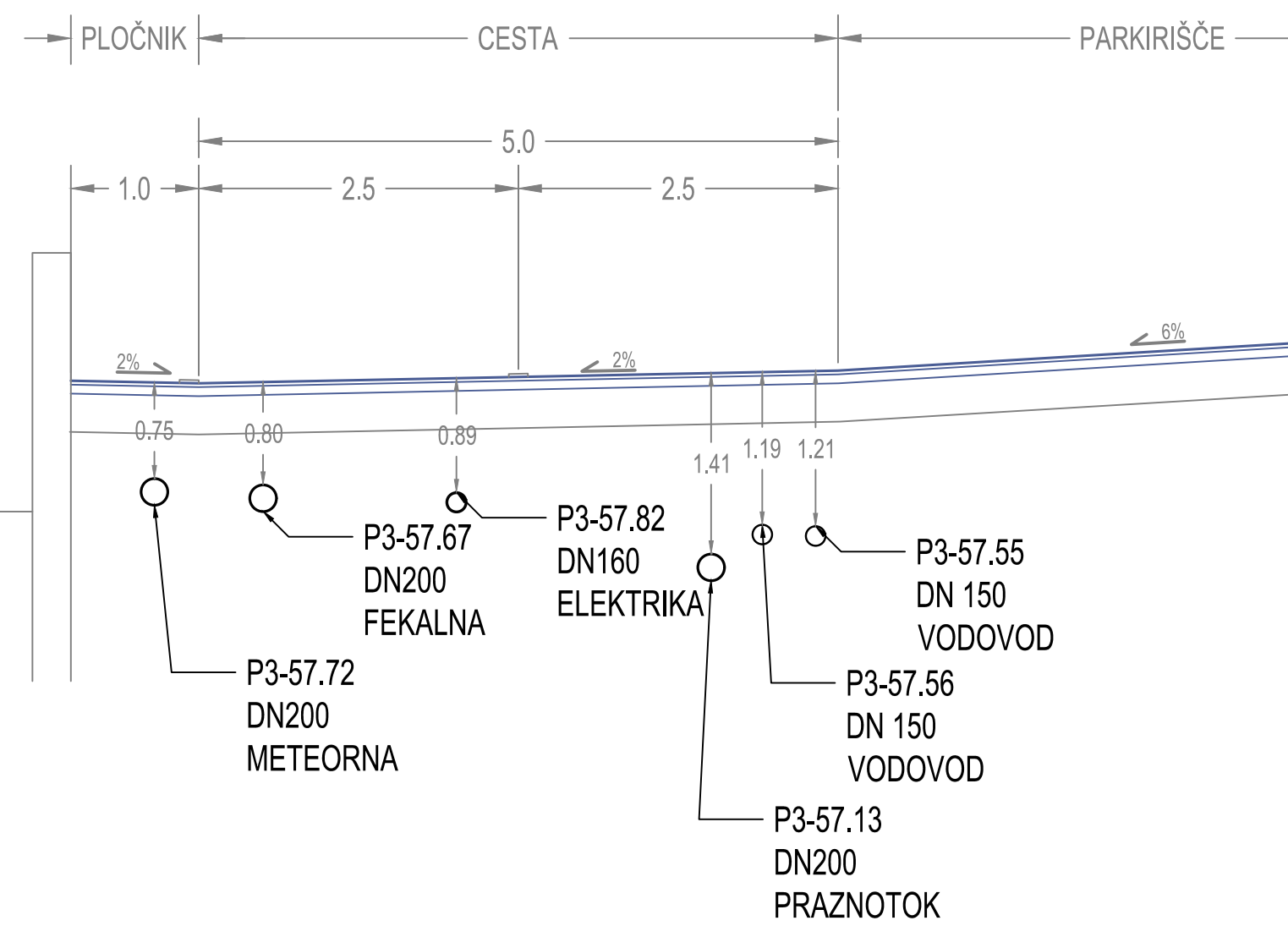
Spr.	Opis spremembe	Datum	Podpis
Investitor :	OBČINA PIRAN Tartinijev trg 2 6330 Piran		
Objekt	PARKIRIŠČA NA PARCELI 4/1 K.O. PORTOROŽ		
Izvajalec	IGL d.o.o.	Vsebina	PREGLEDNA SITUACIJA PREDVIDENO STANJE
Ime	LEON GROŠELJ univ.dipl.inž.grad.	Id.st.	G-1128
Podpis/datum		Faza	PZI
Odg. vod. proj.	LEON GROŠELJ univ.dipl.inž.grad.	Datum	MAREC 2018
Odg. proj.	LEON GROŠELJ univ.dipl.inž.grad.	Št. projekta	901/2017
Izdelal	TADEJ BREŽAN dipl.inž.grad.	Merilo	1:250
Id.st.pri IZS	1017	St./st.	2



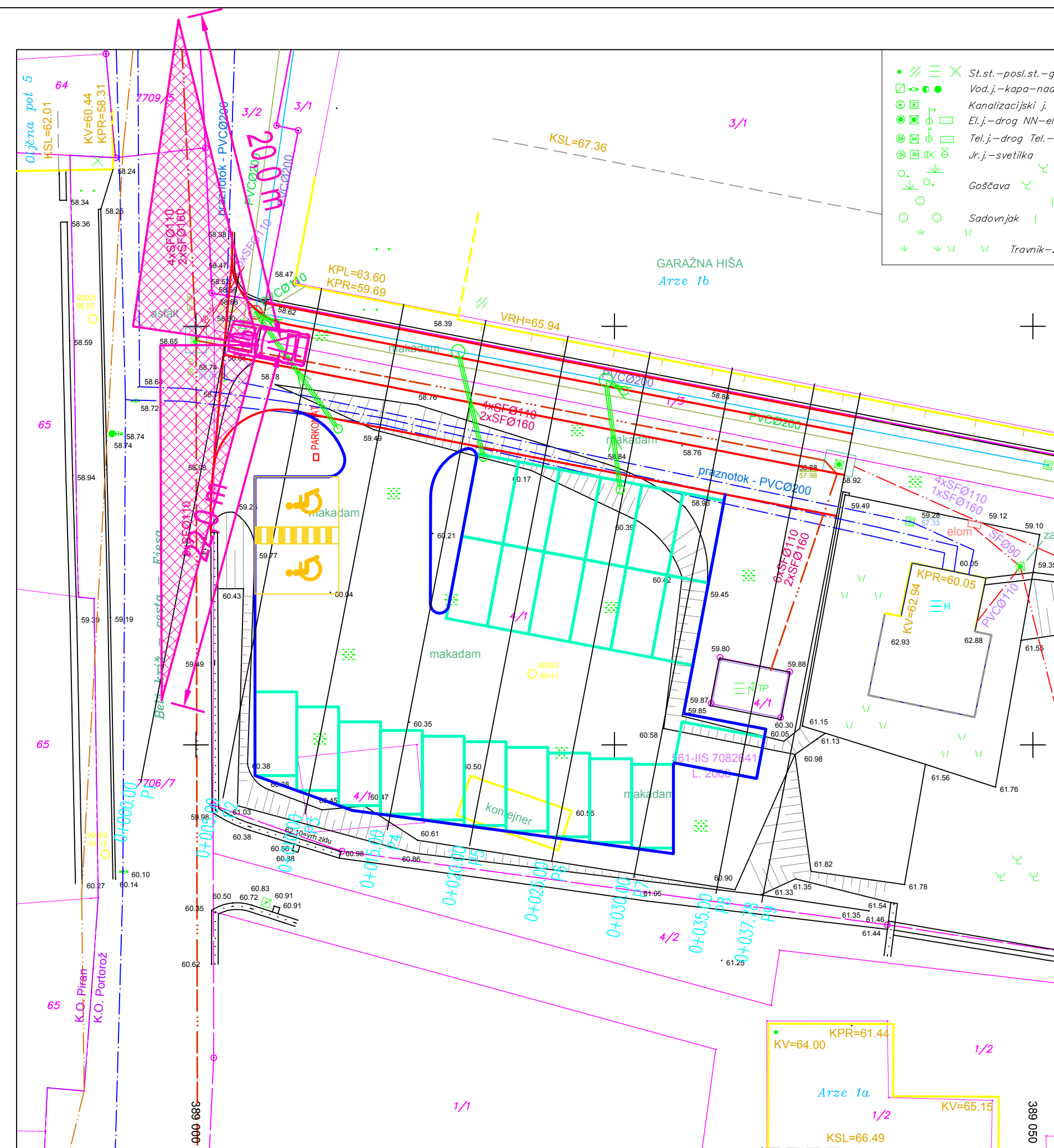
PROFIL	P1	5.00	P2	5.00	P3	5.00	P4	5.00	P5	5.00	P6	5.00	P7	5.00	P8	2.78	P9
STACIONAŽA	0+000.00		0+005.00		0+010.00		0+015.00		0+020.00		0+025.00		0+030.00		0+035.00		0+037.78
TEREN	58.68		58.70		58.73		58.74		58.75		58.75		58.79		58.87		58.90
NIVELETA	58.68		58.70		58.72		58.74		58.76		58.79		58.82		58.87		58.90
PREME IN KRIVINE	-----																
PREČNI NAGIBI	<div style="display: flex; justify-content: space-between;"> Levi rob Desni rob </div>																

VŠ. RAZL.	0.00	0.00	0.01	0.00	0.01	0.03	0.04	0.00	0.00
-----------	------	------	------	------	------	------	------	------	------

Spr.	Opis spremembe	Datum	Podpis
Investitor :	OBČINA PIRAN Tartinijev trg 2 6330 Piran	Objekt	PARKIRIŠČA NA PARCELI 4/1 K.O. PORTOROŽ
Izvajalec	IGL d.o.o.	Vsebina	PODOLŽNI PREREZ CESTE
Ime	Id.st.	Podpis/datum	Faza
Odg. vod. proj.	LEON GROŠELJ univ.dipl.inž.grad.	G-1128	PZI
Odg. proj.	LEON GROŠELJ univ.dipl.inž.grad.	G-1128	Datum
Izdelal	TADEJ BREŽAN dipl.inž.grad.		MAREC 2018
Id.st.pri IZS	1017		Št. projekta
			901/2017
			Merilo
			1:250/50
			St./st.
			3



Spr.	Opis spremembe	Datum	Podpis
Investitor :	OBČINA PIRAN Tartinijev trg 2 6330 Piran	Objekt	PARKIRIŠČA NA PARCELI 4/1 K.O. PORTOROŽ
Izvajalec	IGL d.o.o.	Vsebina	KARAKTERISTIČNI PREČNI PREREZ
Ime	Id.st.	Podpis/datum	Faza
Odg. vod. proj. LEON GROŠELJ univ.dipl.inž.grad.	G-1128		PZI
Odg. proj. LEON GROŠELJ univ.dipl.inž.grad.	G-1128		Datum
Izdelal TADEJ BREŽAN dipl.inž.grad.			MAREC 2018
Id.st.pri IZS	1017		Št. projekta
			901/2017
			Merilo
			1:50
			St./st.
			5

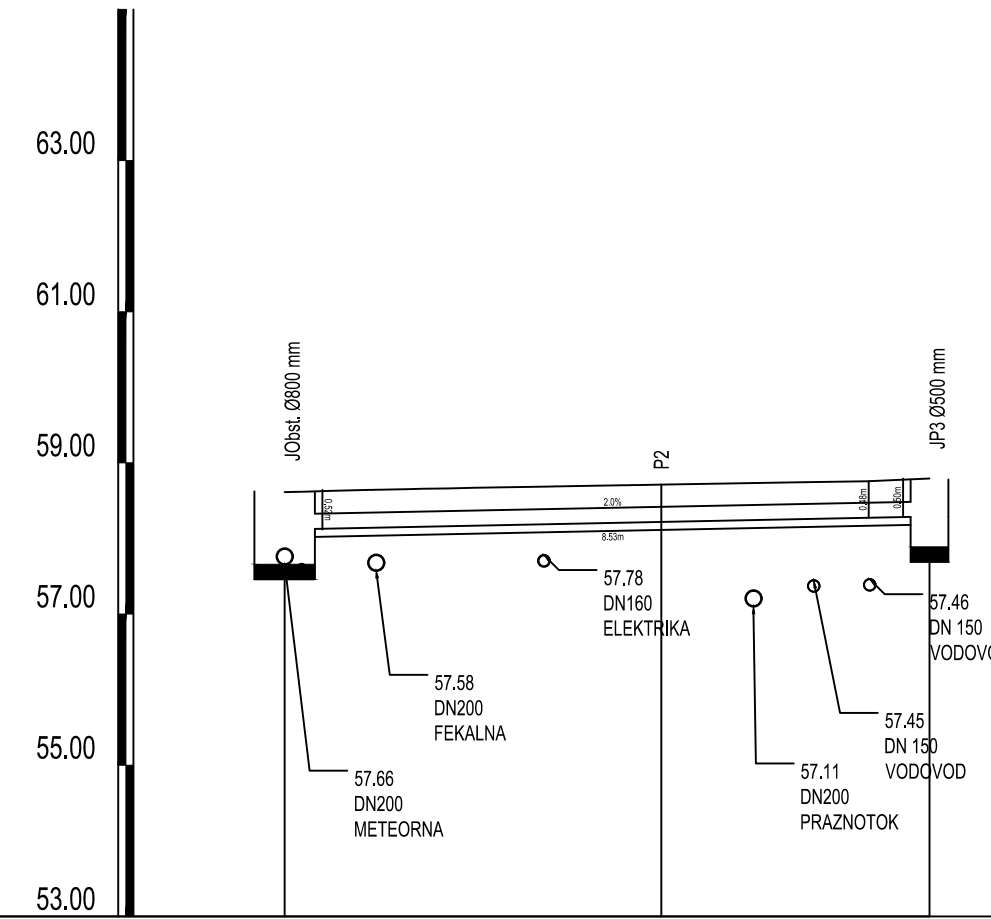


- St.st. - posl.st. - gos.
- Vod.j. - kapa - nad.h.
- Kanalizacijski j.
- El.j. - drog NN - elom
- Tel.j. - drog Tel. - tel
- Jr.j. - svetilka
- Goštava
- Sadovnjak
- Travnik - zel.

PARKIRNIH MEST ZA OSEBNA VOZILA 23
 PARKIRNIH MEST ZA INVALEDE 2

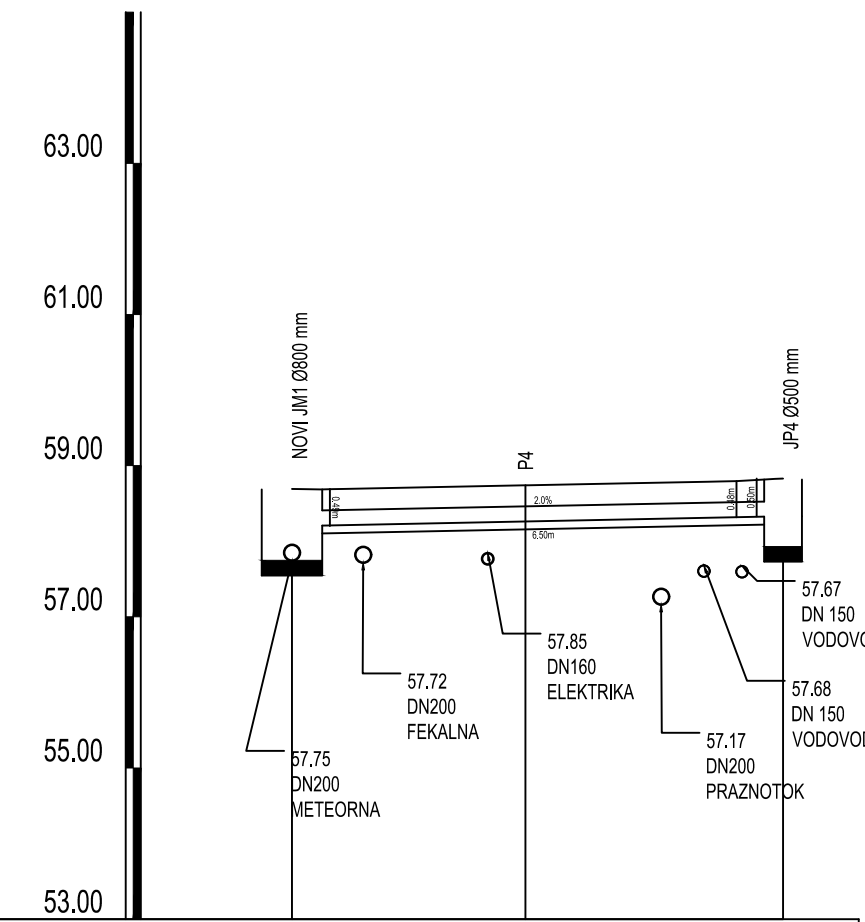
Spr.	Opis spremembe	Datum	Podpis
Investitor :	OBČINA PIRAN Tartinijev trg 2 6330 Piran	Objekt	PARKIRIŠČA NA PARCELI 4/1 K.O. PORTOROŽ
Izvajalec	IGL d.o.o.	Vsebina	PREGLEDNOSTNI TRIKOTNIK
Ime	Id.st.	Podpis/datum	Faza
Odq. vod. proj.	LEON GROŠELJ univ.dipl.inž.grad.	G-1128	Datum
Odq. proj.	LEON GROŠELJ univ.dipl.inž.grad.	G-1128	Št. projekta
Izdelač	TADEJ BREŽAN dipl.inž.grad.		Merilo
Id.st.pri IZS	1017		St./st.

JP3
M 1:100/100
M7.K3



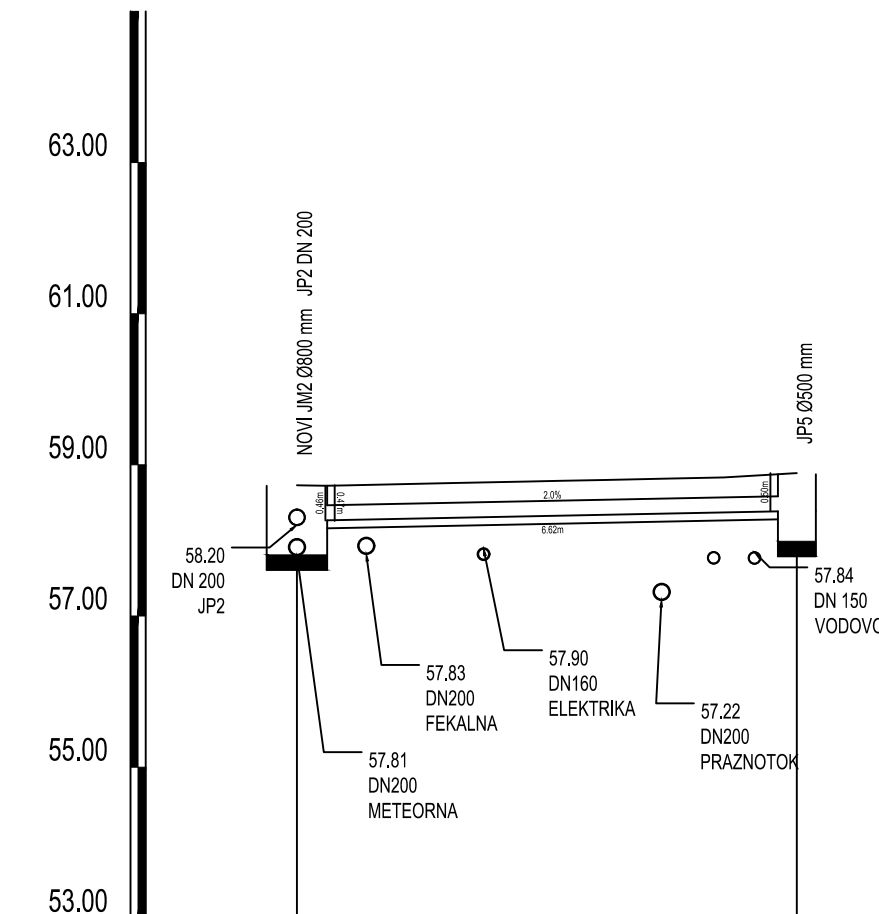
IME	JObst. - METEORNA	JP3
STACIONAŽA	0.00	6.53
KOTA TERENA	56.61 56.02 56.03 56.64 56.65 56.66 56.67 56.68 56.69 56.70 56.71 56.72 56.74 56.74 56.76	56.79
KOTA IZTOKA, VTOKA	57.66 56.12	56.29
GLOBINA IZKOPA	1.06 0.60	0.61
PADEC	2.0	
DOLŽINA	8.53	
CEV PROFIL DOLŽINA	PVC Ø200, L=8,53 m	

JP4
M 1:100/100
M7.K2



IME	NOVI JM1	JP4
STACIONAŽA	0.00	6.49
KOTA TERENA	56.68 56.09 56.09 56.71 56.74 56.77 56.79 56.80 56.81 56.82 56.83	56.33
KOTA IZTOKA, VTOKA	57.75 56.20	56.33
GLOBINA IZKOPA	1.05 0.60	0.61
PADEC	2.0	
DOLŽINA	6.50	
CEV PROFIL DOLŽINA	PVC Ø200, L=6,50 m	

JP5
M 1:100/100
M7.K4



IME	NOVI JM2	JP5
STACIONAŽA	0.00	6.61
KOTA TERENA	56.73 56.73 56.74 56.75 56.76 56.76 56.79 56.80 56.82 56.83 56.88 56.89	56.39
KOTA IZTOKA, VTOKA	57.81 56.26	56.39
GLOBINA IZKOPA	1.03 0.56	0.61
PADEC	2.0	
DOLŽINA	6.62	
CEV PROFIL DOLŽINA	PVC Ø200, L=6,62 m	

Spr.	Opis spremembe	Datum	Podpis
Investitor : OBČINA PIRAN Tartinijev trg 2 6330 Piran		Objekt PARKIRIŠČA NA PARCELI 4/1 K.O. PORTOROŽ	
Izvajalec IGL d.o.o.		Vsebina PODOLŽNI PREREZ JAŠKOV PESKOLOVI	
Ime	Id.št.	Podpis/datum	Faza
Odg. vod. proj. LEON GROŠELJ univ.dipl.inž.grad.	G-1128		Datum MAREC 2018
Odg. proj. LEON GROŠELJ univ.dipl.inž.grad.	G-1128		Št. projekta 901/2017
Izdalac TADEJ BREŽAN dipl.inž.grad.			Merilo 1:100
Id.št.pri IZS	1017		St./st. 8